




NHỮNG TH: SAU CẤP GIẤY CHỨNG NHẬN

Ngày tháng năm	Số và nội dung quyết định	Xác nhận của cơ quan có thẩm quyền
05/10/2017	Nhà nước thu hồi 93,6m <sup>2</sup> thuộc xứ đồng Nổ Lở, diện tích còn lại là 1316,7m <sup>2</sup> , theo hồ sơ số 001219.TH.001.	 GIÁM ĐỐC Đa Tuấn Sơn
26/10/2018	Tiếp tục sử dụng đất đến ngày 31/12/2065, hồ sơ số: 001219.GH.002./.	 PHÓ GIÁM ĐỐC Nguyễn Văn Sơn
	Ngày 10 tháng 8 năm 2017 Nhà nước thu hồi: 236,68m <sup>2</sup> từ bản đồ số 5, 153m <sup>2</sup> từ bản đồ số 7, theo hồ sơ số 001219.TH.003./.	 CHI NHANH HUYỆN GIÁ LÂM GIÁM ĐỐC Nguyễn Văn Sơn

NGƯỜI ĐƯỢC CẤP GIẤY CHỨNG NHẬN QUYỀN SỬ DỤNG ĐẤT CẦN CHÚ Ý :

- 1- Được hưởng quyền và phải thực hiện nghĩa vụ của người sử dụng đất theo các điều 73, 74, 75, 76, 77, 78, 79 Luật Đất đai 1993
- 2- Khi có thay đổi về hình thức, quy mô sử dụng, mục đích sử dụng và người sử dụng khu đất, phải mang giấy chứng nhận này đến đăng ký với cơ quan Nhà nước có thẩm quyền
- 3- Không được tự ý sửa chữa, tẩy xóa bất kỳ một nội dung nào trong giấy chứng nhận. Khi bị mất hoặc làm hư hỏng giấy chứng nhận phải khai báo ngay với cơ quan cấp giấy

Trần 4  
Số 4



GIẤY CHỨNG NHẬN  
QUYỀN SỬ DỤNG ĐẤT

Số 616284



*Chợ gạo - Cầu Lớn*

Họ và tên ông *Chăm Tiến Sinh*

Được cấp sổ sử dụng đất theo quy định của pháp luật, 3 m<sup>2</sup> đất.

*Đã mua sắm  
đất đai  
để xây dựng*

Theo bảng kê 1/1 dưới đây

Số tờ	Số thửa	Tên thửa	Diện tích (m <sup>2</sup> )	Thời hạn (năm)	Phân gũ, thửa
4		354,6	5 x 100 = 500	10 năm	Đất ruộng
5		354,6	5 x 100 = 500	10 năm	Đất ruộng
7		354,6	5 x 100 = 500	10 năm	Đất ruộng
1		45,8	5 x 100 = 500	10 năm	Đất ruộng
5		43,6	5 x 100 = 500	10 năm	Đất ruộng
1		242,28	5 x 100 = 500	10 năm	Đất ruộng

Vào sổ cấp giấy chứng nhận  
sử dụng đất  
12/12/1998  
GSDĐ/



Ngay 10. tháng 4 năm 1998  
Chủ tịch UBND

*Handwritten signature*

*Handwritten signature*



Nội dung thay đổi và cơ sở pháp lý	Xác nhận của cơ quan có thẩm quyền
	(Chuyển tiếp Trang bổ sung số )

TRANG BỔ SUNG GIẤY CHỨNG NHẬN

Thửa đất số:

Tờ số bản đồ:

Tờ phát hành GCN: L 610284

Số vào sổ cấp GCN: 1219

Nội dung thay đổi và cơ sở pháp lý

Xác nhận của cơ quan có thẩm quyền

Ngày 12 tháng 8 năm 2025  
Nội dung thông tin về mục đích sử dụng của thửa đất có sai sót được đính chính lại là

Tờ bản đồ số	Thửa đất số	Diện tích (m <sup>2</sup> )	Mục đích sử dụng
4		354,6	Đất chuyên trồng lúa
7		328,14	Đất trồng lúa còn lại
1		242,28	Đất trồng lúa còn lại
Tổng diện tích.		925,02	

Theo Văn bản số 540. /UBND-KT ngày 12. tháng 8 năm 2025 của UBND xã Phú Đông và hồ sơ số 001219 SN 004 /

KT. CHỦ TỊCH  
PHÓ CHỦ TỊCH  
Nguyễn Văn Thuyết